

# Aktiviteetit

Jumppaa ja Humppaa

12.3.2025



# Meijän Rannat lyhyesti

Lappeenrannan keskusta-alueen rantojen kehittämishanke on käynnistynyt kaupunkikehityslautakunnan tekemän päätöksen myötä 2.5.2024 ja jatkuu vuoden 2025 alkupuolelle saakka, jolloin kaupunginvaltuusto hyväksyy Meijän Rantojen kehittämissuunnitelman.

Suunnitelman tavoitteena on kehittää keskustan ranta-alueiden viihtyisyyttä, parantaa kulkuyhteyksien turvallisuutta ja esteettömyyttä sekä luoda edellytykset talvitoiminnalle ja matkailun edistämiseksi alueella myös tulevaisuudessa.

Kehittämissuunnitelma koostuu kolmesta erilaisesta tavoitekartasta sekä 19 kehittämiskortista. Kehittämiskorteissa esitellään tarkemmin eri kohteita ja ranta-alueita koskevia teemoja. Laaditut suunnitelmat ja toimenpidesuosituksien esittely on esitetty tulevaisuuden havainnekuvassa.

Ensimmäiset kehittämissuunnitelman toimenpiteet toteutetaan alueelle jo kesän 2025 aikana, mutta suurin osa toimenpidesuosituksista tähtää rantojen kehittämiseen pidemmällä aikavälillä, esimerkiksi 10-20 vuoden päähän.

Meijän Rannat -kehittämissuunnitelma ohjaa keskustan ranta-alueiden rakentamista ja kehittämistä yleisellä tasolla. Tarkemmat ratkaisut alueiden toteuttamisesta tehdään asemakaavoituksen sekä katu- ja puistosuunnitelmien yhteydessä.



# Tavoitteet

- Keskustan ranta-alueiden kehityksessä halutaan tarjota mahdollisuuksia uusille aktiviteeteille, sekä luoda kaupunkitilaa, joka kannustaa nauttimaan niistä.
- Tavoitteena on luoda tekemistä eri ikäisille ympäri rantoja.
- Aktiviteettien kehittämisessä kiinnitetään huomiota niiden tarjontaan sekä niiden tarvitsemiin rakenteisiin ja rakennuksiin.
- Talviranta –teemakortista voit lukea lisää talviaktiviteettien kehittämisestä.

## AKTIVITEETIT

Uimapaikat ja saunat  
Oleskelupaikat  
Liikuntapaikat  
Vesiaktiviteetit  
Leikkipaikat  
Kalastus  
Välinevuokrauspisteet  
Tapahtumat  
Opasteet  
Huoltopisteet



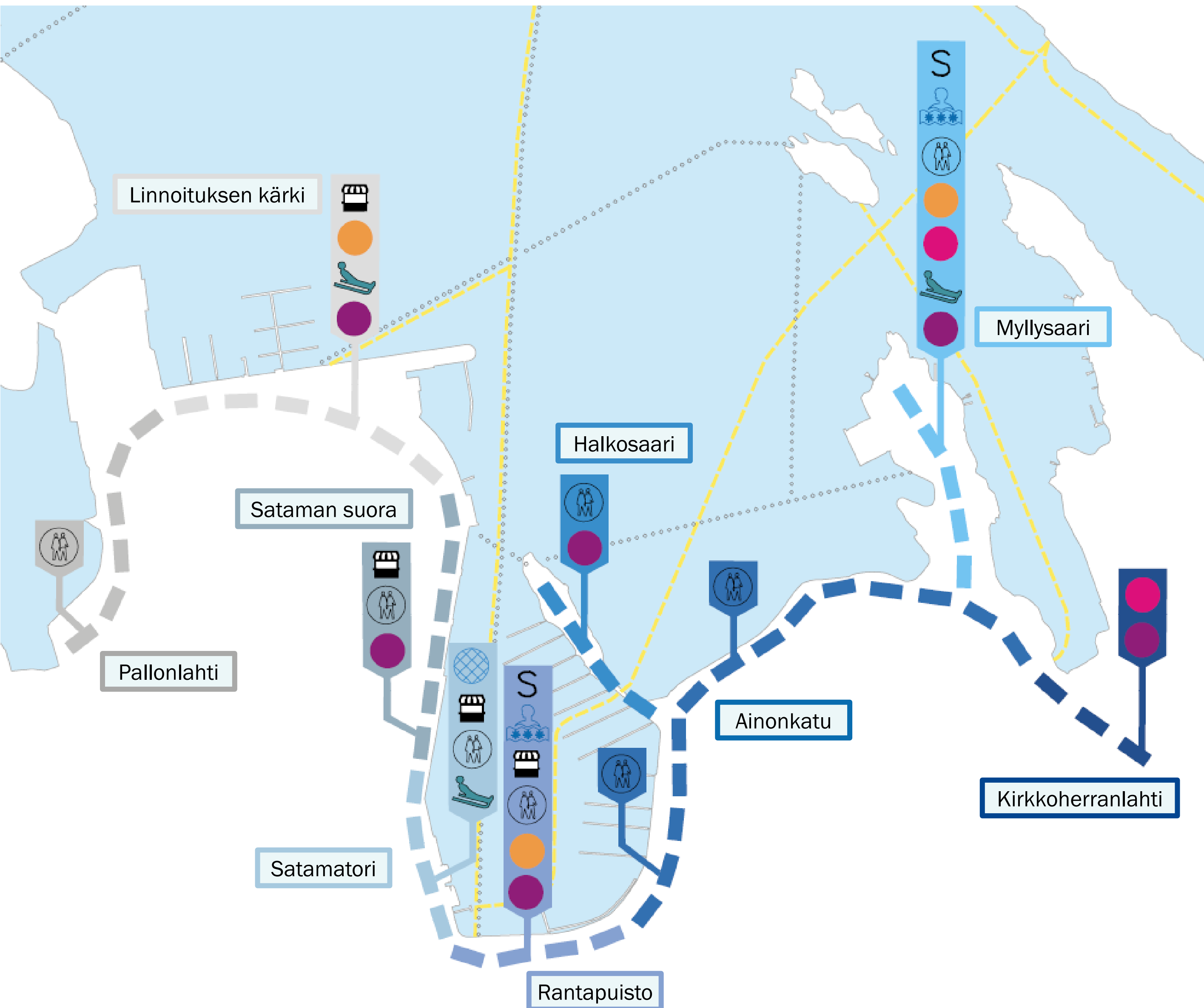
# Kesäaktiviteettien mahdollisuudet



- S Sauna
- Uimapaikka
- Tapahtumapaikka
- Pop Up -tapahtumapaikka
- Oleskelupaikka
- Leikki- tai toiminnallinen puisto
- Ulkoliikuntapaikka
- Välinevuokrausmahdollisuus
- Vesiaktiviteetti
- Matkaparkki
- Veneilypalvelu tai risteily
- Kesäravintola
- Syväväylä
- Laivaväylä
- Lauttareitti

Kartalle on merkitty nykyiset saunat, mutta kartalla ei ole esitetty saunamaailman sijaintivaihtoehtoja.



# Talviaktiviteettien mahdollisuudet



- S Sauna
- Avanto
- Tapahtumapaikka
- Pop Up -tapahtumapaikka
- Oleskelupaikka
- Leikki- tai toiminnallinen puisto
- Ulkoliikuntapaikka
- Välinevuokrausmahdollisuus
- Yhteiskäyttöreitien lähtöpiste
- Hiihto- ja luistelu-reitti
- Yhteiskäyttöreitti

Kartalle on merkitty nykyiset saunat, mutta kartalla ei ole esitetty saunamaailman sijaintivaihtoehtoja.

# S




# Uimapaikat ja saunat

## Nykytila


- Uimapaikat ja saunat painottuvat nykyään Myllysaareen, joka tarjoaa avantouintipaikan, uimalan, saunan sekä kaksi erilaista uimarantaa, toinen erityisesti lapsille ja toinen kaikille käyttäjille.

## Kehittäminen ja ratkaisut

- Myllysaaren pääuimarantaa kehitetään ja sinne toteutetaan esteetön uimapaikka sekä WC- ja pukukoppitilat.
- Lasten uimarannan hiekkaa parannetaan.
- Myllysaaren uimalaitosta kehitetään vetovoimaisemmaksi kohteeksi Meijän Rantojen alueella. Lisää Myllysaaren uimalan kehityksestä Myllysaaren kohdekortissa K8.
- Mahdollista uutta avantouintipaikkaa on ajateltu Kylpylän rannalle.







# Liikuntapaikat

## Nykytila


- Liikuntapaikat painottuvat nykyisin Meijän Rannoilla Myllysaareen ja Kirkkoherranlahdelle. Ne tarjoavat ilmaisia ja kaupallisia liikuntamahdollisuuksia.

## Kehittäminen ja ratkaisut

- Tulevaisuudessa ulkoliikuntapaikkoja löytyy edelleen Myllysaaresta ja Kirkkoherranlahdelta. Alueen liikuntamahdollisuuksia parannetaan ja niiden sijainteja kehitetään tukemaan virkistysalueen kokonaisuutta. Alueelle on pohdittu uutta ulkokuntosalia, aloittelijoiden BMX-rataa, häkkipelikenttää, minigolfia, pingispöytiä sekä petankki- ja mölkkykenttää.
- Uutta siirreltävää ulkokuntosalia on pohdittu esimerkiksi Kimpisen uusien kuntoportaiden läheisyyteen sekä Pallonlahdelle.







# Vesiaktiviteetit


## Nykytila

- Meidän Rannoilla on nykyään tarjolla välinevuokraukseen perustuvia vesiaktiviteetteja, mm.
  - Kajakit ja kanootit
  - Sup-laudat
  - Veneet

## Kehittäminen ja ratkaisut

- Ranta-alueille halutaan laadukkaita ja houkuttelevilla paikoilla sijaitsevat vesiaktiviteettipaikat
  - Vesipomppulinnarata
  - Wake board –rata
- Vesiaktiviteetteja ehdotetaan Myllysaaren yhteyteen osaksi virkistymistä, leikkiä ja liikuntaa.






# Leikkipaikat

## Nykytila


- Meijän Rannoilla leikkipaikat sijaitsevat Rantapuistossa ja Myllysaarella lasten uimarannan yhteydessä. Myös Linnoituksen kärjen hiekkalinna tarjoaa leikin paikan.

## Kehittäminen ja ratkaisut

- Tulevaisuudessa leikkipaikkoja kehitetään olemassa olevissa sijainneissaan monipuolisimmiksi ja mielenkiintoisemmiksi.
- Myllysaaren lasten uimarannan ja leikkipaikan yhteyteen suunnitellaan elementtejä vesi- ja rantaleikeille. Alue nähdään myös hyvänä esteettömän leikkipaikan sijaintina.
- Rantapuiston leikkipaikan laajennusta kohti Satamatoria tutkitaan leikkipaikan kehittämisen yhteydessä.
- Hiekkalinnan yhteyteen on suunniteltu toiminnallista puistoa, esim. kiipeilykiviä
- Meijän Rannoilla halutaan parantaa kaiken ikäisten monipuolista ajanviettoa ja huomioida leikin mahdollisuuksien kautta erilainen ajanvietto kaupunkiympäristössä.



# Kalastus




## Nykytila

- Keskustan ranta-alueille on toivottu kalastuslaituria.
- Kaupunginlahti on suosittu pilkkimispaikka.
- Halkosaaren ja Myllysaaren välinen ranta on suosittu onkimispaikka.

## Kehittäminen ja ratkaisut

- Tässä kehittämishankkeessa varsinaisia kalastuslaitureita ei ole esitetty, mutta uusilta oleskelulaitureilta ja rannoilta on mahdollista myös kalastaa.
- Talvisin pilkkiminen on edelleen mahdollista Kaupunginlahden jäällä.




# Välinevuokraus


## Nykytila

- Välineitä erilaiseen urheiluun on saanut Meijän Rannoilla vuokrattua Linnoituksen kärjestä. Paikkana tämä on kuitenkin veneliikenteen kannalta vilkas eikä paras paikka lähteä vesille kokemattomana kulkijana ja uudella menopelillä.
- Talvisin Satamatorilla on itsepalvelulokerikko, josta voi vuokrata erilaisia lumikenkiä.
- Myllysaaressa toimiva kajakkien vuokraus on suunnattu Saimaan Latu Ry:n jäsenille

## Kehittäminen ja ratkaisut

- Tulevaisuudessa välinevuokrausmahdollisuuksia kehitetään myös Myllysaareen, jossa vesialueet ovat rauhallisempia veneliikenteen osalta.
- Myllysaareen on ajateltu myös aurinkotuolien ja -varjojen vuokrausmahdollisuutta.





# Tapahtumat

## Nykytila

- Suuremmat tapahtumat sijoittuvat Satamatorille, Sataman suoralle ja Linnoituksen kärkeen.
- Pienempiä Pop Up –tyylisiä tapahtumia on ollut Rantapuistossa.

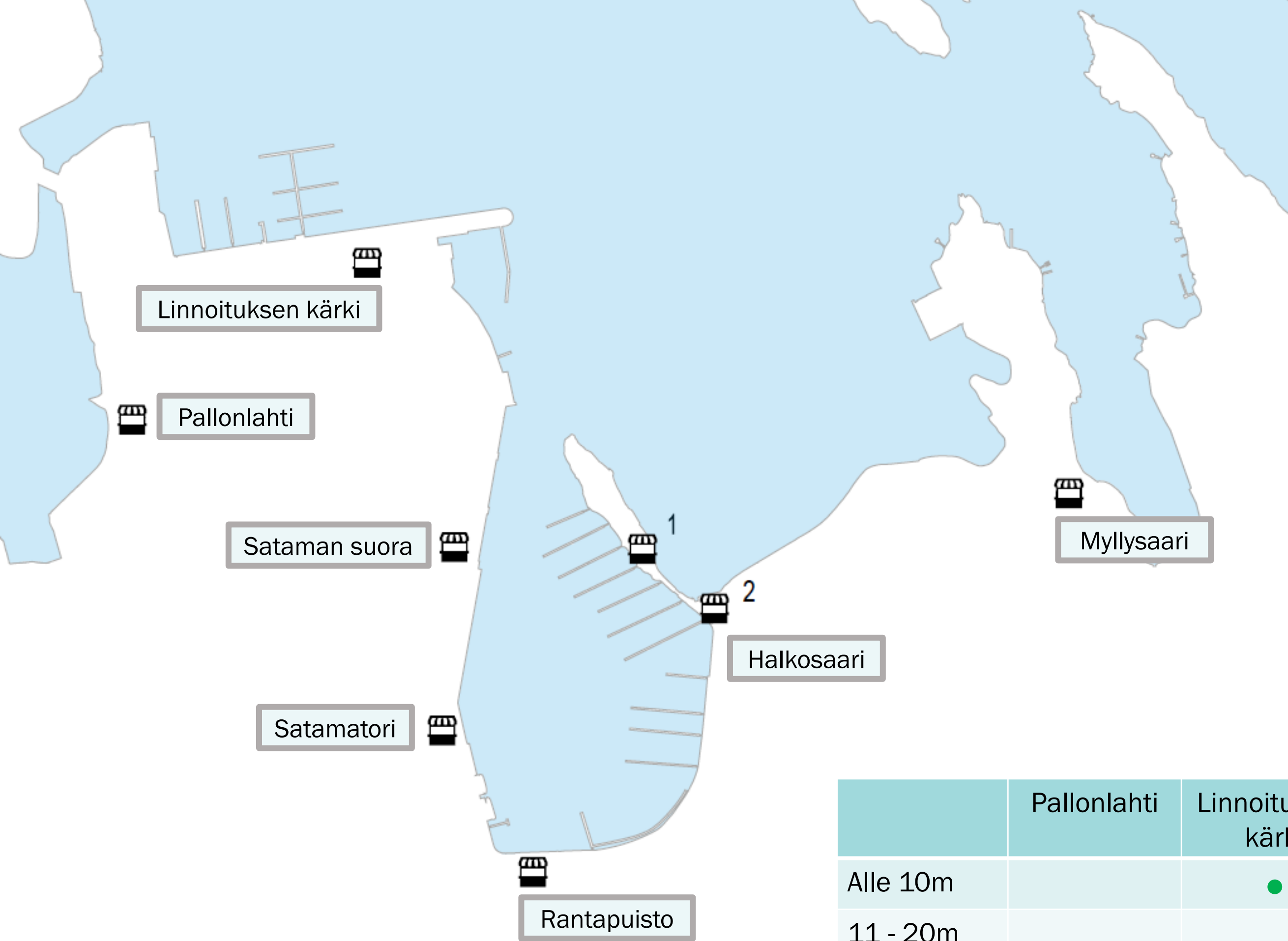


## Kehittäminen ja ratkaisut

- Tulevaisuudessa Pallonlahden tapahtumapaikka vastaa suurempien tapahtumien aluetarpeisiin tarjoten puitteet esimerkiksi suuremmille konserteille.
- Satamatori säilyy tapahtumapaikkana esim. markkinoille ja kesäkonserteille.
- Pienempiä Pop Up –tyylisiä tapahtumia on jatkossakin mahdollista järjestää Rantapuistossa. Tulevaisuudessa tapahtuman luonteen mukaan Pop Up- kioskeja voidaan nähdä myös muualla Meijän Rantojen alueella.




- Tällä sivulla esitetään Pop Up –toiminnan mahdollistavia paikkoja ja niiden tämän hetkinen tilanne sähkön, viemärin ja veden saannin osalta.



Sähköjohto ●  
 Vesijohto ●  
 Viemäri ●

	Pallonlahti	Linnoituksen kärki	Sataman suora	Satamatori	Rantapuisto	Halkosaari 1	Halkosaari 2	Myllysaari
Alle 10m		●	● ● ●				●	● ●
11 - 20m				●	●		●	●
21 - 30m		● ●		● ●	●			
31 - 40m							●	
Kauempana	● ● ● (n. 90m)				● (n. 50m)	● ● ● (n.170m)		






# Opasteet

## Nykytila

- Tällä hetkellä opasteita ja opastekarttoja sijaitsee pääasiassa linnoituksen alueella.

## Kehittäminen ja ratkaisut

- Meijän Rantojen käyttäjiä varten lisätään opasteita ja opastekarttoja kertomaan ranta-alueiden erilaisista mahdollisuuksista ja reitistöistä.
- Myös talvireittien lähtöpisteet halutaan nostaa esille opasteilla.





# WC



# Huoltopisteet

## Nykytila

- Nykyisin ympärivuorokauden auki oleva wc löytyy ainoastaan Satamatorilta. Huoltorakennukseen sijoittuvan yleisö-wc:n ja liikuntaesteisten wc:n lisäksi rakennuksessa on Satamatorin kioskien käytössä oleva jätehuone.
- Lisäksi wc-tiloja löytyy mm. Hiekkalinnalta, Sataman loisteelta ja Myllysaaresta. Nämä sijoittuvat yritysten hallinnoimiin rakennuksiin ja kunnossapito on heidän vastuullaan.

## Kehittäminen ja ratkaisut


- Meijän Rannat – kehittämissuunnitelmassa esitetään uusia huoltopisteitä myös Halkosaaren edustalle, Halkosaaren ja Myllysaaren välille sekä Linnoituksen kärkeen.
- Huoltopisteiden verkoston laajuus vaihtelee vuodenajan mukaan.





# Lähteet ja yhteystiedot

- Invalidiliitto: Esteetön [leikkipaikka](#)
- Meijän Rantojen lähtötietokysely: [Meijän Rantojen lähtötietokyselyn yhteenveto](#)
- Kuvat: Lappeenrannan kaupunki ja Creative Commons CC0-lisenssin alaiset kuvahakujen tulokset ellei kuvan yhteydessä toisin mainita.



## Yhteyshenkilöt

Kaupunginarkkitehti Maarit Pimiä  
puh. 040 653 0745, [maarit.pimia@lappeenranta.fi](mailto:maarit.pimia@lappeenranta.fi)

Kaavasuunnittelija Elina Moisio  
puh. 040 649 5001, [elina.moisio@lappeenranta.fi](mailto:elina.moisio@lappeenranta.fi)

Kaavasuunnittelija Niina Seppäläinen  
puh. 040 668 4499, [niina.seppalainen@lappeenranta.fi](mailto:niina.seppalainen@lappeenranta.fi)

